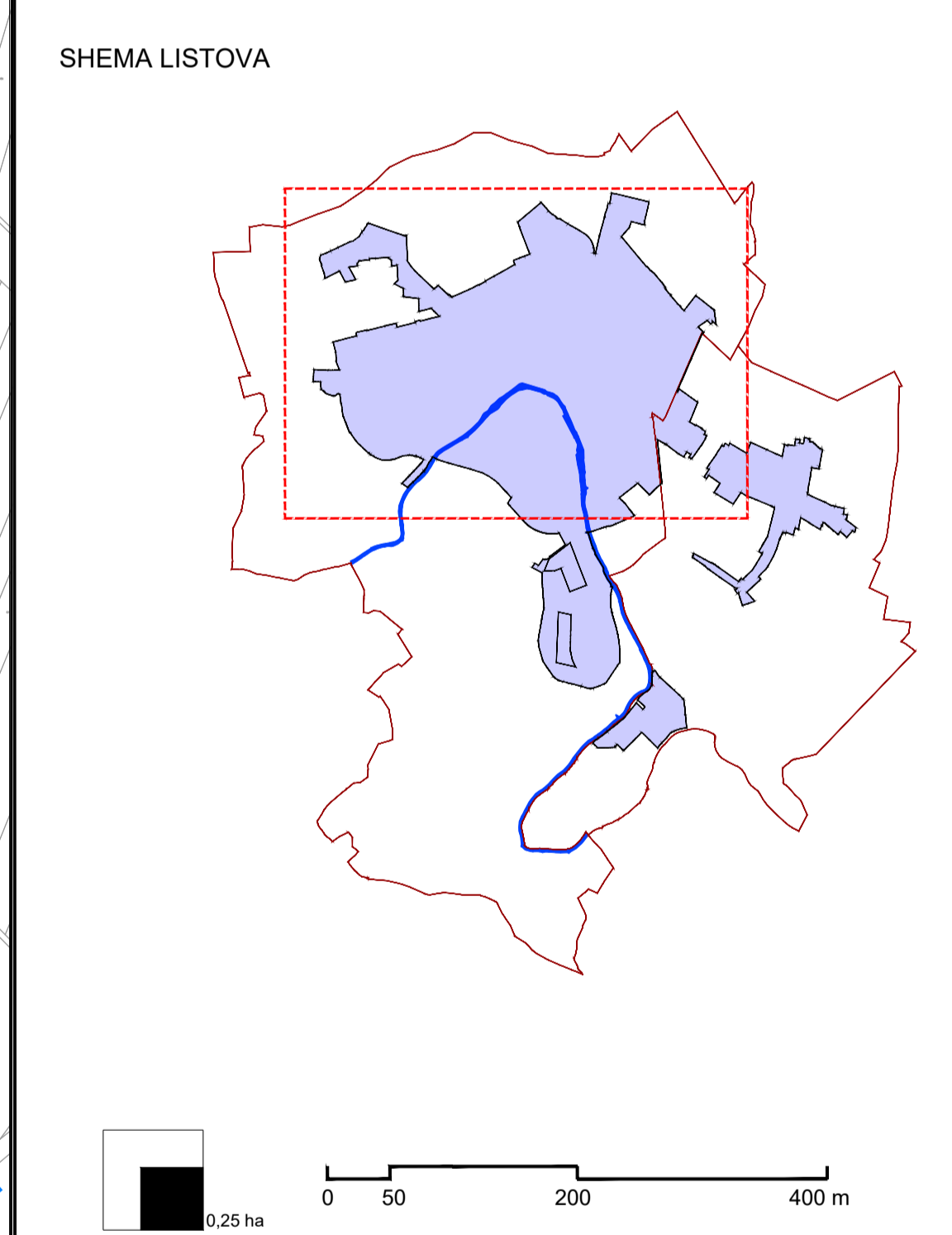


- GRANICE**
- TERRITORIJALNE I STATISTIČKE GRANICE
  - OPĆINSKA / GRAĐANSKA GRANICA
  - GRANICA NASELJA
  - OSTALE GRANICE
  - GRANICA IZDVOJENIH GRAĐEVINSKIH PODRUČJA IZVAN NASELJA
  - GRANICA ŽRNE ZAKHATA VIŠENAVIJSKOG KANALA DUNAV-SAVA
  - GRANICA KORBORA VIŠENAVIJSKOG KANALA DUNAV-SAVA
  - OBUHVAAT GUP-a
- RAZVOJ I UREĐENJE NASELJA**
- STAMBENA NAMENA
  - MJEŠOVITA NAMENA
  - JAVNA I DRUŠTVENA NAMENA
  - GOSPODARSKA NAMENA-PROIZVODNA
  - GOSPODARSKA NAMENA-POSLOVNA
  - GOSPODARSKA NAMENA-UGOSTITELJSKO TURISTIČKA
  - ŠPORTSKO REKREACIJSKA NAMENA
  - JAVNE ZELENE POVRŠINE
  - ZASTITNE ZELENE POVRŠINE
  - POSEBNA NAMENA
  - POVRŠINE INFRASTRUKTURNH BUSTAVA
  - GRORJE
  - VODNE POVRŠINE
- IZDVOJENA GRAĐEVINSKA PODRUČJA IZVAN NASELJA**
- GOSPODARSKA NAMENA



**IZMJENE I DOPUNE GENERALNOG URBANISTIČKOG PLANA GRADA VINKOVACA**

VUKOVARSKO - SRIJEMSKA ŽUPANIJA  
GRAD VINKOVCI

IZMJENE I DOPUNE GENERALNOG URBANISTIČKOG PLANA GRADA VINKOVACA

KORISTENJE I NAMJENA POVRŠINA  
SEKCIJA 1

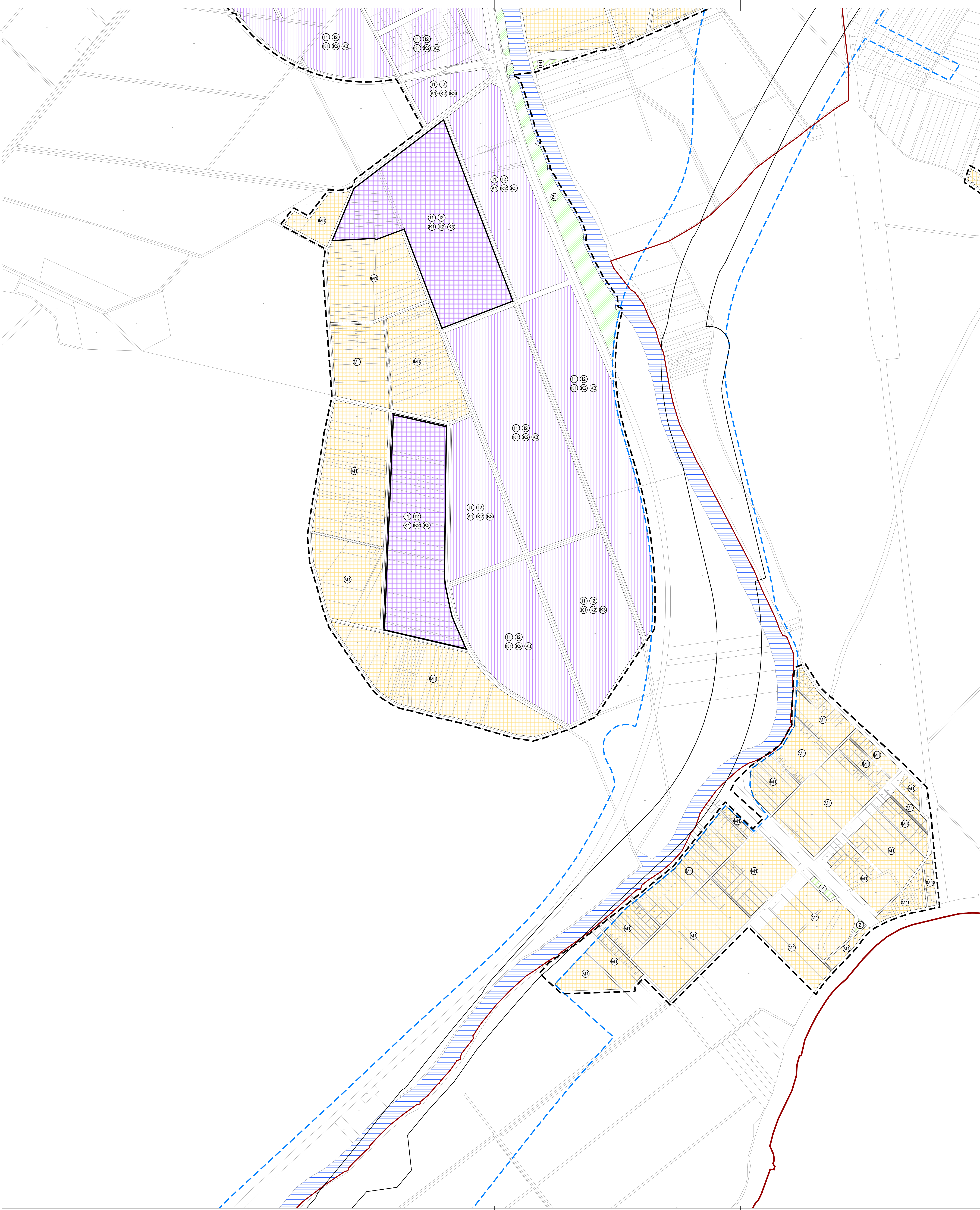
Šifra i naziv zone	1a	Šifra i naziv zone	1.5.000
Opis zone	Stambena zona	Opis zone	Stambena zona

KLASA: 350-0218-01-07  
URBROJ: 2196/1-10-06-21-8  
datum: 18. lipnja 2021.

IZDVAJENI PODZASTITNI PLANI

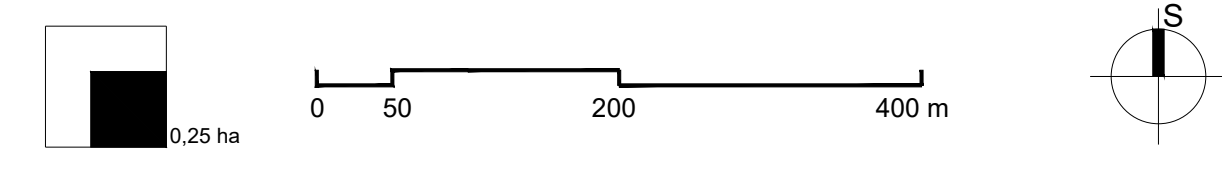
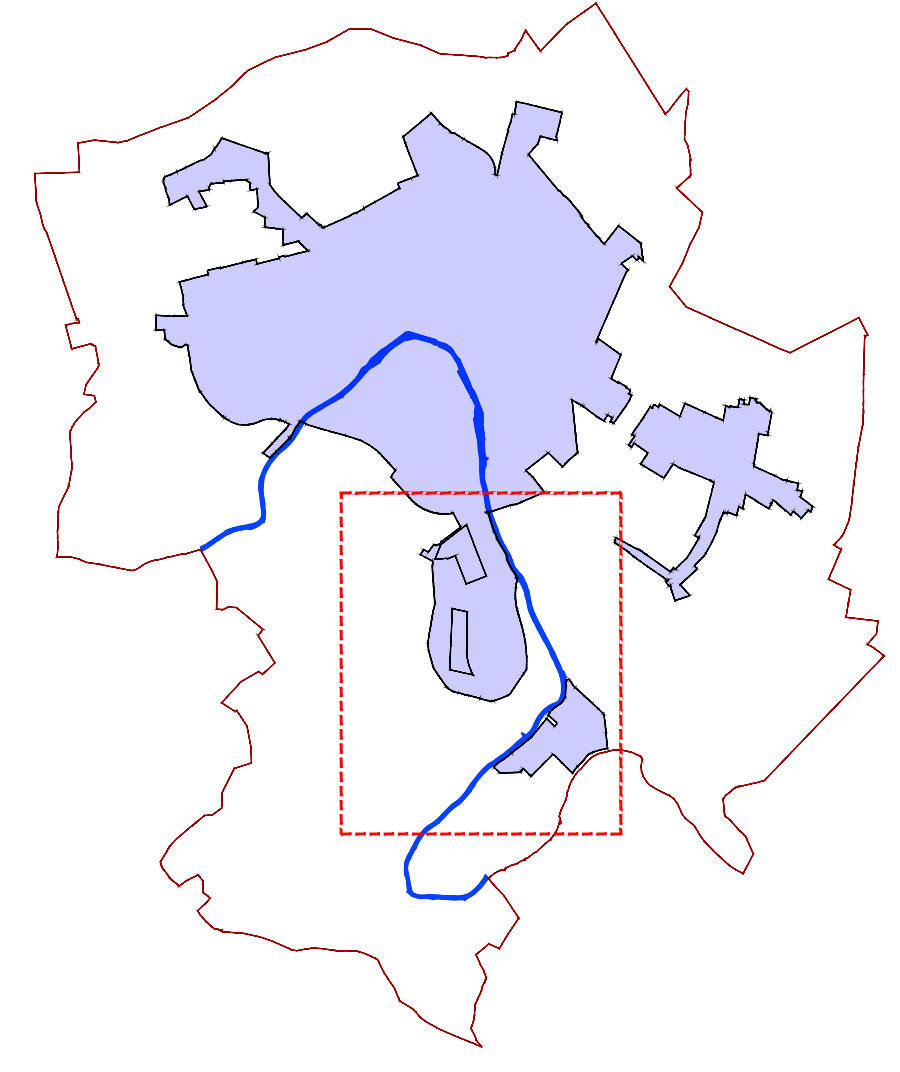
IZDVAJENI PODZASTITNI PLANI

IZDVAJENI PODZASTITNI PLANI



- GRANICE**  
**TERITORIJALNE I STATISTIČKE GRANICE**  
 — OPĆINSKA / GRADSKA GRANICA  
 — GRANICA NASELJA
- OSTALE GRANICE**  
 — GRANICA IZDVOJENIH GRADEVINSKIH PODRUČJA IZVAN NASELJA  
 — GRANICA ZONE ZAHVATA VIŠENAMJENSKOG KANALA DUNAV-SAVA  
 — GRANICA KORIDORA VIŠENAMJENSKOG KANALA DUNAV-SAVA  
 — OBUHVAT GUP-a
- RAZVOJ I UREĐENJE NASELJA**
- (S)** STAMBENA NAMJENA  
 S1 - OBTREBITELJSKA  
 S2 - OBTREBITELJSKA
- (M1)** MJESHOVITA NAMJENA  
 M1 - PRESTIŽNO STAMBENA  
 M2 - PRESTIŽNO STAMBENA  
 M3 - PRESTIŽNO STAMBENA SA SREDNJIJIM FUNKCIJAMA
- (D1)** JAVNA I DRUŠTVENA NAMJENA  
 D1 - JAVNA  
 D2 - SOCIJALNA  
 D3 - KULturna  
 D4 - SPORTSKA  
 D5 - VEŠTAČKA  
 D6 - VEŠTAČKA  
 D7 - VEŠTAČKA  
 D8 - VEŠTAČKA  
 D9 - VEŠTAČKA  
 D10 - VEŠTAČKA
- (I1) (K1)** GOSPODARSKA NAMJENA-PROIZVODNA  
 I1 - PRESTIŽNO INDUSTRIJSKA  
 I2 - PRESTIŽNO INDUSTRIJSKA  
 I3 - PRESTIŽNO INDUSTRIJSKA  
 I4 - PRESTIŽNO INDUSTRIJSKA  
 I5 - PRESTIŽNO INDUSTRIJSKA  
 I6 - PRESTIŽNO INDUSTRIJSKA  
 I7 - PRESTIŽNO INDUSTRIJSKA  
 I8 - PRESTIŽNO INDUSTRIJSKA  
 I9 - PRESTIŽNO INDUSTRIJSKA  
 I10 - PRESTIŽNO INDUSTRIJSKA  
 K1 - KOMBINIRANO POSLOVNA  
 K2 - KOMBINIRANO POSLOVNA  
 K3 - KOMBINIRANO POSLOVNA  
 K4 - KOMBINIRANO POSLOVNA  
 K5 - KOMBINIRANO POSLOVNA  
 K6 - KOMBINIRANO POSLOVNA  
 K7 - KOMBINIRANO POSLOVNA  
 K8 - KOMBINIRANO POSLOVNA  
 K9 - KOMBINIRANO POSLOVNA  
 K10 - KOMBINIRANO POSLOVNA
- (K1)** GOSPODARSKA NAMJENA-POSLOVNA  
 K1 - PRESTIŽNO POSLOVNA  
 K2 - PRESTIŽNO POSLOVNA  
 K3 - PRESTIŽNO POSLOVNA  
 K4 - PRESTIŽNO POSLOVNA  
 K5 - PRESTIŽNO POSLOVNA  
 K6 - PRESTIŽNO POSLOVNA  
 K7 - PRESTIŽNO POSLOVNA  
 K8 - PRESTIŽNO POSLOVNA  
 K9 - PRESTIŽNO POSLOVNA  
 K10 - PRESTIŽNO POSLOVNA
- (T1)** GOSPODARSKA NAMJENA-UGOSTITELJSKO TURISTIČKA  
 T1 - HOTEL
- (R1)** ŠPORTSKO REKREACIJSKA NAMJENA  
 RS - JAVNA CENTAR
- (Z1)** JAVNE ZELENE POVRŠINE  
 Z1 - JAVNE PLOŠE
- (Z)** ZAŠTITNE ZELENE POVRŠINE
- (N)** POSEBNA NAMJENA
- (S)** POVRŠINE INFRASTRUKTURNIH SUSTAVA
- (+ + +)** GROBLJE
- (|||)** VODNE POVRŠINE
- IZDVOJENA GRADEVINSKA PODRUČJA IZVAN NASELJA**
- (I1) (K1)** GOSPODARSKA NAMJENA  
 I1 - PRESTIŽNO INDUSTRIJSKA  
 I2 - PRESTIŽNO INDUSTRIJSKA  
 I3 - PRESTIŽNO INDUSTRIJSKA  
 I4 - PRESTIŽNO INDUSTRIJSKA  
 I5 - PRESTIŽNO INDUSTRIJSKA  
 I6 - PRESTIŽNO INDUSTRIJSKA  
 I7 - PRESTIŽNO INDUSTRIJSKA  
 I8 - PRESTIŽNO INDUSTRIJSKA  
 I9 - PRESTIŽNO INDUSTRIJSKA  
 I10 - PRESTIŽNO INDUSTRIJSKA  
 K1 - KOMBINIRANO POSLOVNA  
 K2 - KOMBINIRANO POSLOVNA  
 K3 - KOMBINIRANO POSLOVNA  
 K4 - KOMBINIRANO POSLOVNA  
 K5 - KOMBINIRANO POSLOVNA  
 K6 - KOMBINIRANO POSLOVNA  
 K7 - KOMBINIRANO POSLOVNA  
 K8 - KOMBINIRANO POSLOVNA  
 K9 - KOMBINIRANO POSLOVNA  
 K10 - KOMBINIRANO POSLOVNA

SHEMA LISTOVA



**IZMJENE I DOPUNE GENERALNOG URBANISTIČKOG PLANA GRADA VINKOVACA**

**VUKOVARSKO - SRIJEMSKA ŽUPANIJA GRAD VINKOVCI**

Naziv prostornog plana: **IZMJENE I DOPUNE GENERALNOG URBANISTIČKOG PLANA GRADA VINKOVACA**

Naziv kartografskog prikaza: **KORIŠTENJE I NAMJENA POVRŠINA - SEKCIJA 2**

Broj kartografskog prikaza: 1.b Mjerilo kartografskog prikaza: 1:5.000

Odluka o izradi Plana (službeno glasilo): "Službeni glasnik Grada Vinkovaca", broj 02/18 Odluka predstavničkog tijela o donošenju (službeno glasilo): "Službeni glasnik Grada Vinkovaca", broj 05/21 od 1. veljače 2018. godine. Datum: 30. lipnja 2021. godine.

Javna rasprava (datum objave): "Javna rasprava" (17.02.2021.) Datum: 18. lipnja 2021. godine. "Vinkovci" broj: 19.02.2021. Javna rasprava: 18.02.2021. Javna rasprava: 18.02.2021.

Pečat tijela odgovornog za provođenje javne rasprave: **mr. MANDICA SANKOVIĆ, dipl.ing.arh., ovl.arh.urb.** (ime, prezime i potpis)

Mjerenje prema članku 107. Zakona o prostornom uređenju ("Narodne novine", br. 153/13, 65/17, 114/18, 39/19 i 98/19)

KLASA: 350-02/18-01/07 URBROJ: 2196/1-10-06-21-8 datum: 18. lipnja 2021.

Stručni izraditelj: **JURCON PROJEKT d.o.o.** (Gostovčićeva 4a, Zagreb, tel. 01/3012206)

Pečat pravne osobe/tijela koje je izradio plan: **JURCON PROJEKT d.o.o.** (ime, prezime i potpis)

Odgovorna osoba: **ZDRAVKO JURČEC, dipl.ing.grad.** (ime, prezime i potpis)

Odgovorni voditelj: **mr.sc. Slobodan Blajević, dipl.ing.šum., ovlašten arhitekt urbanist** (ime, prezime i potpis)

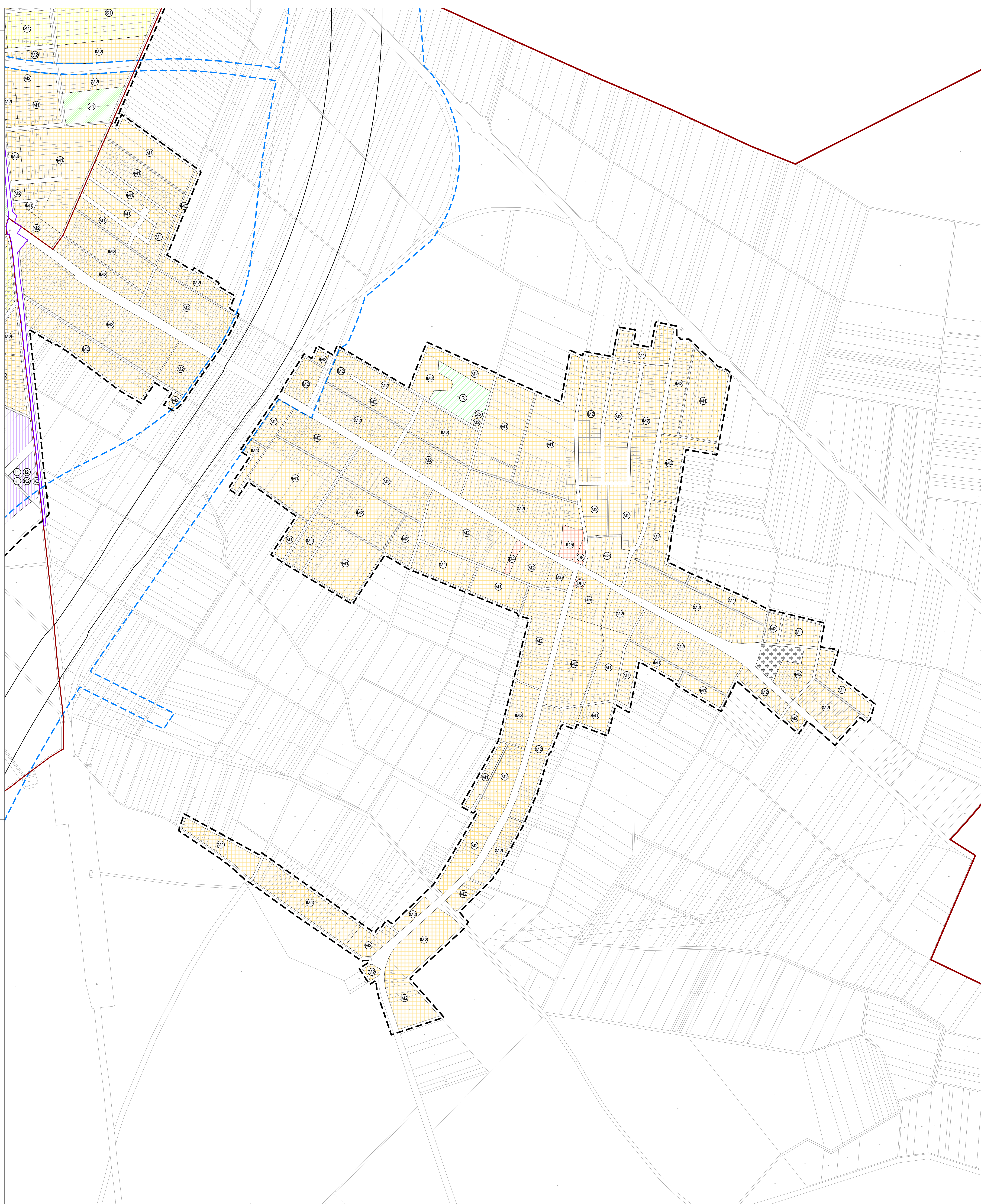
Stručni tim u izradi plana: **mr.sc. Slobodan Blajević, dipl.ing.šum., ovlašten arhitekt urbanist** (ime, prezime i potpis); **mr.sc. Slobodan Blajević, dipl.ing.šum., ovlašten arhitekt urbanist** (ime, prezime i potpis); **mr.sc. Slobodan Blajević, dipl.ing.šum., ovlašten arhitekt urbanist** (ime, prezime i potpis)

Stručni tim u izradi plana: **Jelena Luketa Knez, dipl.ing.arh.**; **Sara Lukić, dipl.ing.arh.**; **Ivana Kralj, mag.ing.prom.arh.**; **Varijki suradnik: Saša Ivančić, dipl.šur.**; **Gordan Maček, dipl.ing.prom.**; **Kristina Črnjeković, ing.grad.**; **Tito Kostić, dipl.ing.arh.**; **Frano Čarović, dipl.ing.grad.**; **mr.sc. Slobodan Blajević, dipl.ing.šum.**

Pečat predstavničkog tijela: **Predsjednik Gradskog vijeća VEDRAN ČULJAK, dipl. oec.** (ime, prezime i potpis)

Istovjetnost ovog prostornog plana sa izvornikom ovjerava: **mr. MANDICA SANKOVIĆ, dipl.ing.arh., ovl.arh.urb.** (ime, prezime i potpis)

Pečat nadležnog tijela: (ime, prezime i potpis)

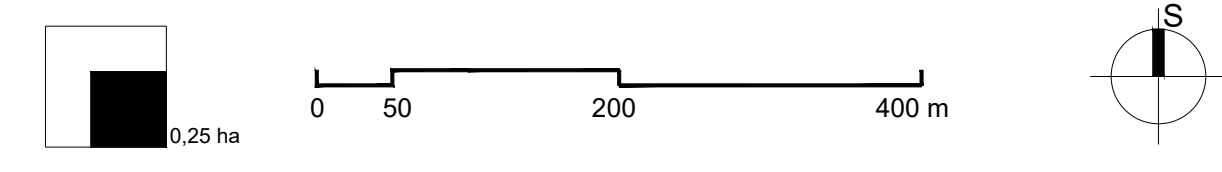
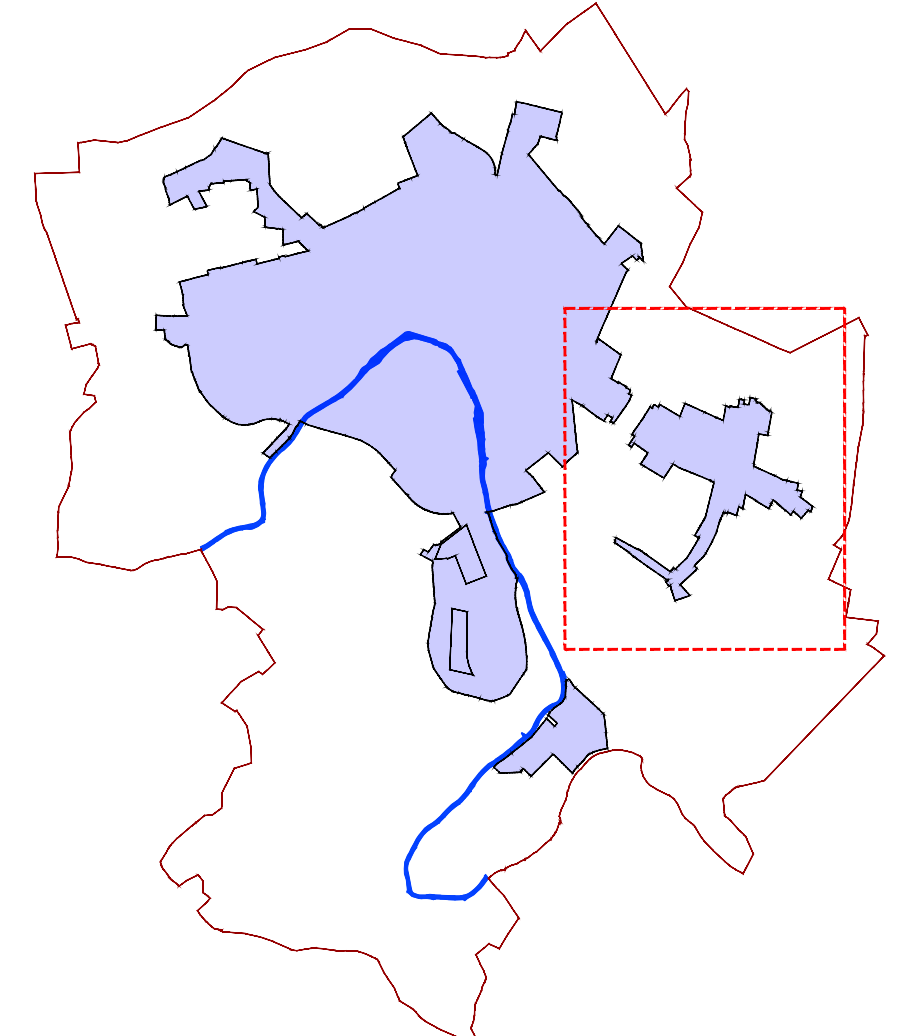


- GRANICE**
- TERITORIJALNE I STATISTIČKE GRANICE**
- OPĆINSKA / GRADSKA GRANICA
  - GRANICA NASELJA
- OSTALE GRANICE**
- GRANICA IZDOJENIH GRADEVINSKIH PODRUČJA IZVAN NASELJA
  - GRANICA ZONE ZAHVATA VIŠENAMJENSKOG KANALA DUNAV-SAVA
  - GRANICA KORIDORA VIŠENAMJENSKOG KANALA DUNAV-SAVA
  - OBUHVAT GUP-a

- RAZVOJ I UREĐENJE NASELJA**
- (S)** STAMBENA NAMJENA
    - S1 - OBTREBI KUĆNE IZGRADNJE
  - (M)** MJEŠOVITA NAMJENA
    - M1 - PRESTIŽNO STAMBENA
    - M2 - PRESTIŽNO STAMBENA
    - M3 - PRESTIŽNO POSLOVNA SA SREDNJIJIM FUNKCIJAMA
  - (D)** JAVNA I DRUŠTVENA NAMJENA
    - D1 - ŠKOLARNA
    - D2 - SOCIJALNA
    - D3 - KUPALIŠTARNA
    - D4 - ŠKOLARNA
    - D5 - ŠKOLARNA
    - D6 - ŠKOLARNA
    - D7 - KUPALIŠTARNA
    - D8 - VJERSKA
  - (I)** GOSPODARSKA NAMJENA-PROIZVODNA
    - I1 - PRESTIŽNO INDUSTRIJSKA
    - I2 - PRESTIŽNO INDUSTRIJSKA
    - I3 - PRESTIŽNO INDUSTRIJSKA
    - I4 - KOMBINIRANO POSLOVNA
  - (K)** GOSPODARSKA NAMJENA-POSLOVNA
    - K1 - PRESTIŽNO POSLOVNA
    - K2 - KOMBINIRANO POSLOVNA
    - K3 - OSTALE POSLOVNE
  - (T)** GOSPODARSKA NAMJENA-UGOSTITELJSKO TURISTIČKA
    - T1 - HOTEL
  - (R)** ŠPORTSKO REKREACIJSKA NAMJENA
    - RS - JAHUČI CENTAR
  - (Z)** JAVNE ZELENE POVRŠINE
    - Z1 - JAVNE PAVANE
  - (Z)** ZAŠTITNE ZELENE POVRŠINE
  - (N)** POSEBNA NAMJENA
  - (S)** POVRŠINE INFRASTRUKTURNIH SUSTAVA
  - (+)** GROBLJE
  - (=)** VODNE POVRŠINE

- IZDOJENA GRADEVINSKA PODRUČJA IZVAN NASELJA**
- (I)** GOSPODARSKA NAMJENA
    - I1 - PRESTIŽNO INDUSTRIJSKA
    - I2 - PRESTIŽNO INDUSTRIJSKA
    - I3 - PRESTIŽNO INDUSTRIJSKA
    - I4 - KOMBINIRANO POSLOVNA

SHEMA LISTOVA



## IZMJENE I DOPUNE GENERALNOG URBANISTIČKOG PLANA GRADA VINKOVACA

**VUKOVARSKO - SRIJEMSKA ŽUPANIJA**  
**GRAD VINKOVCI**

Naziv prostornog plana: **IZMJENE I DOPUNE GENERALNOG URBANISTIČKOG PLANA GRADA VINKOVACA**

Naziv kartografskog prikaza: **KORIŠTENJE I NAMJENA POVRŠINA - SEKCIJA 3**

Broj kartografskog prikaza: 1:c <small>Odluka o izradi Plana (službeni glasnik "Službeni glasnik Grada Vinkovaca", broj 02/18 od 1. veljače 2018.)          "Službeni glasnik" (11.02.2021.)          "Vukovacki list" (19.02.2021.)          www.gradvinkovci.hr (15.02.2021.)          www.mjg.hr (16.02.2021.)</small>	Mjerilo kartografskog prikaza: 1:5.000 <small>Odluka o prestavljanju ljeta o donošenju (službeni glasnik) "Službeni glasnik Grada Vinkovaca", broj 05/21 od 30. lipnja 2021. godine          Javni uvid otkaz: 20.02.2021. - 04.03.2021.          Javno izlaganje otkaz: 01.03.2021.</small>
Počet ljeta odgovornog za provođenje javne rasprave:	
Odgovorna osoba za provođenje javne rasprave: <b>mr. MANDICA SANKOVIĆ, dipl.ing.arh., ovl.arh.urb.</b> <small>(ime, prezime i potpis)</small>	

Mjerenje prema članku 107. Zakona o prostornom uređenju ("Narodne novine", br. 153/13, 65/17, 114/18, 30/19 i 98/19)

**KLASA: 350-02/18-01/07 URBROJ: 2196/1-10-06-21-8 datum: 18. lipnja 2021.**

Stučni izradivač:  
**JURCON PROJEKT d.o.o.**  
 Gosposvodska 4a, Zagreb  
 tel. 01/3012206

Počet pravne osobe/ljeta koje je izradio plan:  
**JURCON PROJEKT d.o.o.**  
 21. poslovnog i poslovnog  
 ZAGREB, (oslobođena 4)

Odgovorna osoba:  
**ZDRAVKO JURČEC, dipl.ing.grad.**  
(ime, prezime i potpis)

Odgovorni voditelj:  
 mr.sc. Slobodan Bajagić, dipl.ing.šum.,  
 ovlašten arhitekt urbanist

**mr.sc. SLOBODAN BAJAGIĆ**  
 dipl.ing.šum.  
 OVLASTAN ZA OVLASTAN  
 A 88

Stučni tim u izradi plana:  
 Jelena Luketa Knez, dipl.ing.arh.      Goran Maček, dipl.ing.prom.      Tito Kostić, dipl.ing.arh.  
 Sara Lukić, dipl.ing.arh.              Renata Fakir, ing.grad.              Franjo Čarović, dipl.ing.grad.  
 Ivana Kralj, mag.ing.prom.arh.        Kristina Črnjeković, ing.grad.        mr.sc. Slobodan Bajagić, dipl.ing.šum.

Varijantski suradnik: Saša Ivančić, dipl.šur.

Počet predstavničkog ljeta:  
 Predsjednik Gradskog vijeća  
**VEDRAN ČULJAK, dipl. oec.**  
(ime, prezime i potpis)

Istovjetnost ovog prostornog plana sa izvornikom ovjerava:  
 mr. MANDICA SANKOVIĆ, dipl.ing.arh., ovl.arh.urb.  
(ime, prezime i potpis)

Počet nadležnog ljeta: