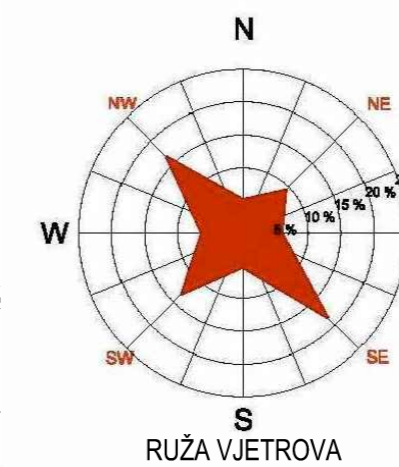
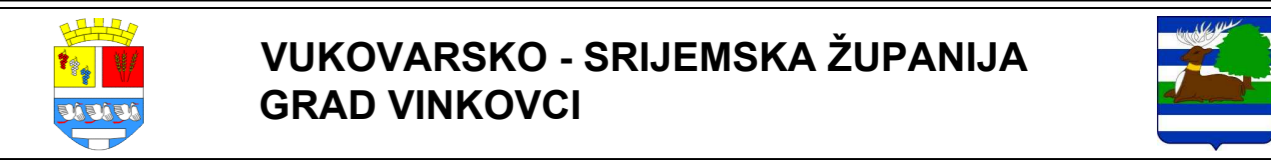
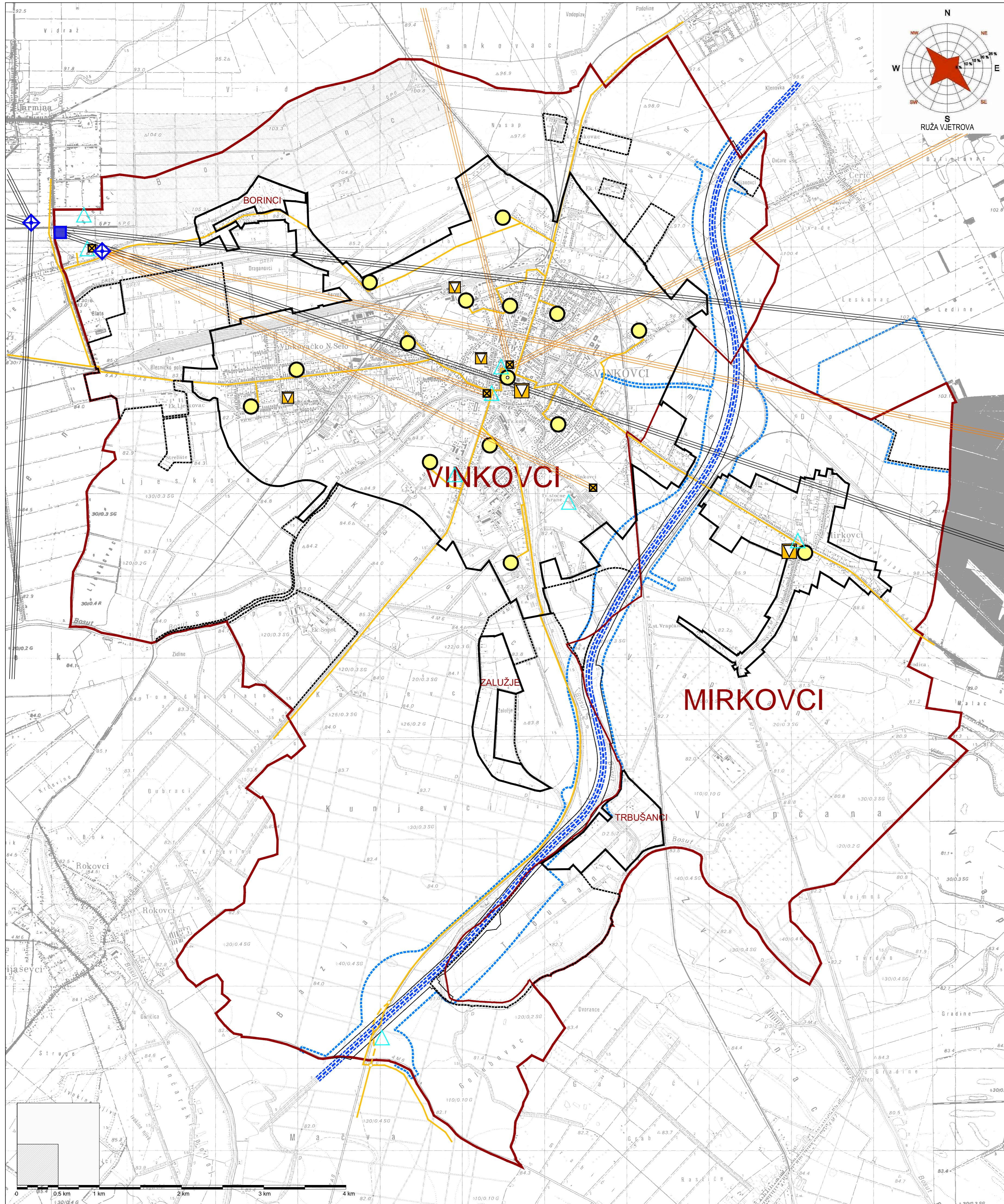


IZMJENE I DOPUNE PROSTORNOG PLANA UREĐENJA GRADA VINKOVACA

2. INFRASTRUKTURNI SUSTAVI 2.A.PROMETNI SUSTAV 2.A.2. Pošta i telekomunikacije



POSTOJEĆE PLANIRANO		POSTOJEĆE PLANIRANO	
GRANICE			
TERITORIJALNE I STATISTIČKE GRANICE			
	GRANICA GRADA		GRANICA IZDVOJENIH GRAĐEVINSKIH PODRUČJA IZVAN NASELJA
	GRANICA NASELJA		GRANICA ZONE ZAHVATA VIŠENAMJENSKOG KANALA DUNAV-SAVA
OSTALE GRANICE			
	GRANICA GRAĐEVINSKOG PODRUČJA NASELJA		GRANICA KORIDORA VIŠENAMJENSKOG KANALA DUNAV-SAVA
	GRANICA IZDVOJENIH GRAĐEVINSKIH PODRUČJA IZVAN NASELJA		GRANICA KORIDORA VIŠENAMJENSKOG KANALA DUNAV-SAVA
	GRANICA ZONE ZAHVATA VIŠENAMJENSKOG KANALA DUNAV-SAVA		GRANICA KORIDORA VIŠENAMJENSKOG KANALA DUNAV-SAVA
	GRANICA KORIDORA VIŠENAMJENSKOG KANALA DUNAV-SAVA		GRANICA KORIDORA VIŠENAMJENSKOG KANALA DUNAV-SAVA
	GRANICA KORIDORA VIŠENAMJENSKOG KANALA DUNAV-SAVA		GRANICA KORIDORA VIŠENAMJENSKOG KANALA DUNAV-SAVA
POŠTA			
	IZVRŠNA JEDINICA		BAZNA POSTAJA
	POŠTANSKI URED		BAZNA POSTAJA
TELEKOMUNIKACIJE			
JAVNE TELEKOMUNIKACIJE U NEPOKRETNJ MREŽI			
	TK CENTAR		UKV RADIJSKI ODAŠILJAČ
	MJESNA CENTRALA		RADIJSKI KORIDOR
	RADIO RELEJNA POSTAJA		TV ODAŠILJAČ / PRETVARJAČ
	RADIO RELEJNI KORIDOR		TV ODAŠILJAČ / PRETVARJAČ
	RADIO RELEJNI KORIDOR		TV ODAŠILJAČ / PRETVARJAČ
	MAGISTRALNI VODOVI		DUNAV-SAVA - PLOVNI PUT (Vb) VIŠENAMJENSKOG KANALA



**VUKOVARSKO - SRIJEMSKA ŽUPANIJA
GRAD VINKOVCI**

Naziv prostornog plana: **IZMJENE I DOPUNE PROSTORNOG PLANA UREĐENJA GRADA VINKOVACA**

Naziv kartografskog prikaza: **INFRASTRUKTURNI SUSTAVI
2.A. PROMETNI SUSTAV
2.A.2. Pošta i telekomunikacije**

Broj kartografskog prikaza: **2.A.2.** Mjerilo kartografskog prikaza: **1 : 25 000**

Odluka o izradi prostornog plana (službeno glasilo): **Službeni glasnik Grada Vinkovaca, broj 9/11** Odluka predstavničkog tijela o donošenju (službeno glasilo): **Službeni glasnik Grada Vinkovaca, broj 5/16**

Javna rasprava (datum objave): **Sl. glasnik Grada Vinkovaca 18.6. / Glas Slavonije 24.6.2015.** Javno izlaganje održano: **14. 7. 2015.** Ponovna Javna rasprava: **Glas Slavonije 15.12.2015.** 2. Ponovna javna rasprava: **Glas Slavonije 26.4.2016.** Javni uvid održan: **od 1. do 15. 7. 2015.** Ponovni javni uvid: **od 22. do 29.12.2015./** Ponovno javno iz: **22.12. 2. Ponovni javni uvid: od 3. do 10.5.2016./** 2. Ponovno javno iz: **9.5.**

Pečat tijela odgovornog za provođenje javne rasprave: **mr. MANDICA SANKOVIĆ, dipl.ing.arh.** (ime, prezime i potpis)

Suglasnost prema članku 98. Zakona o prostornom uređenju i gradnji („Narodne novine“, br. 76/07, 38/09, 55/11, 90/11 i 50/12) u svezi s člankom 188. prijelaznih i završnih odredbi Zakona o prostornom uređenju (Narodne novine, broj 153/13) Klasa: **350-02/16-01/34** Urbroj: **2196/1-01-16-1** datum: **19.08.2016.**

Stručni izrađivač: **JURCON PROJEKT d.o.o.,** Gotolovečka 4a, Zagreb tel. 011 301 22 06



Pečat pravne osobe/tijela koje je izradio plan: **ZDRAVKO JURČEĆ, dipl.ing.grad.** (ime, prezime i potpis)

Odgovorni voditelj: **Ljerk Jurasović, dipl.ing.arh. ovlaštena arhitektica i ovlaštena arhitektica urbanistica**

Stručni tim u izradi plana: **Ljerk Jurasović, dipl.ing.arh. Tito Kosty, dipl.ing.arh. Momir Pavletić Slobodan, mag.ing.prosp.arch. Bojan Linardić, dipl.ing.arh. Renata Fakin, ing.grad. Kristina Perkov mag.ing.arch. Zdravko Jurčec, dipl.ing.grad. Gordan Maček, dipl.ing.prom. Milan Puhar, dipl.ing.el. Nevenka Mrčela, dipl.lur.**

Pečat predstavničkog tijela: **KATA KREŠIĆ, dr.med.** (ime, prezime i potpis)

Istovjetnost ovog prostornog plana sa izvornikom ovjerava: **mr. MANDICA SANKOVIĆ, dipl.ing.arh.** (ime, prezime i potpis)